

European Kaleidoscope

Intro

European Kaleidoscope

Denne bog er et kalejdoskop på EU og indeholder tekst og billeder om de 27 medlemslande. Ideen er, at oplyse om landene i det europæiske samarbejde på en spændende og flot måde. Teksterne beskriver kort befolkning, religion, historie og illustreres af flotte fotos. 27 europæere har bidraget til projektet med billeder fra hvert deres hjemland på baggrund af en paneuropæisk fotokonkurrence, hvor befolkningerne i de 27 EU-lande har taget fotos under overskrifterne "mit land", "mit lands historie", "mit lands fremtid" og "portræt". Denne bog indeholder vinderne fra hvert land. Vinderen af hele konkurrencen blev László Németh fra Ungarn. European Kaleidoscope viser EU som et samarbejde mellem de særegne europæiske lande, der samtidig indgår i det europæiske fællesskab – forenet i mangfoldighed!

Udgivet 2009 af Europabevægelsen
Bremerholm 6,4
1069 København K
www.eubev.dk

Redaktion:
Rina Valeur Rasmussen, sekretariatschef
Nanna Kathrine Pedersen, praktikant

Tak til fotograferne, Europa-Nævnet, Colorgruppen og HJ Grafisk

Kilder:
www.eu-oplysningen.dk
www.europarl.europa.eu
www.um.dk
www.cia.gov
www.denstoredanske.dk
www.lonelyplanet.com
www.europa.eu
www.eupedia.com

Belgien



Kongeriget Belgien

Belgique! België! Belgien! Kært barn har mange navne – og Belgien især, da landets befolkning taler både fransk, flamsk og tysk. Klemmt inde mellem Vesteuropas stormagter har Belgien haft en turbulent historie, der i høj grad har været præget af magtbalancen i Europa og mange europæiske krige har udspillet sig på belgisk jord. Beliggenheden har samtidig givet landet en førende rolle i den kulturelle og økonomiske udvikling i Europa siden middelalderen.

Belgien omtales først som en provins i Romerriget, navngivet efter folkestammen "belgerne". Da det romerske rige brød sammen, overtog det germanske folkeslag frankerne kontrollen med området. Den fortsatte sprogstrid i Belgien, har sine rødder helt tilbage til dette magtskifte, hvor der opstod en sprogrænse mellem germansk i nord og latin i syd. Som følge af en række royale ægteskaber endte de historiske Nederlande (Belgien i forening med Holland og Luxembourg) under spansk herredømme og senere fransk herredømme indtil Napoleons nederlag ved Waterloo i 1815. Efter den belgiske revolution i 1830 anerkendtes landet som selvstændig, neutral stat. På trods af neutraliteten blev landet besat under både 1. og 2. verdenskrig. Efter 2. verdenskrig fik Belgien en central politisk rolle som et af de stiftende medlemmer af Kul- og Stålnationen i 1952 (senere EU) og medlem af NATO – begge organisationer har nu hovedsæde i Bruxelles. I 1970 blev Belgien opdelt i tre regioner efter sprogrænserne og i 1993 blev landet en føderation. De politiske uoverensstemmelser mellem fransk- og flamsktalende regioner fører fortsat til problemer, hvilket har resulteret i flere regeringskriser i det nye årtusinde.

Servicesektoren tegner sig for næsten 75 pct. af beskæftigelsen i Belgien. EU-administrationen og de dertil knyttede internationale organisationer i Bruxelles, tegner sig for en stor del.

De flamsktalende belgiere vil ikke betragtes som hollændere, ligesom de fransktalende ikke skal forveksles med franskmænd. På trods af en svag samlet nationalfølelse deler belgierne deres forkærlighed for belgiske specialiteter som øl, vaffer og chokolade. Belgierne er desuden kendetegnet ved deres "det går nok"-mentalitet – ligesom belgiske Hergés tegneseriehelt Tintin, der på finurlig vis altid klarer sig ud af problemer.

Landefakta

Medlem af EU siden:	1952
Antal medlemmer af Europa-Parlamentet:	22
Befolkning:	10.754.528
Areal:	30.528 km ²
Hovedstad:	Bruxelles/Brussel
Religion:	Romersk-katolske 75 pct., andre (inklusive protestanter) 25 pct.



Øverst venstre: Mit land – En elevator, der forbinder arbejderklassens område Marolles med overklassedistriktet Louisa i Bruxelles. Øverst højre: Mit lands historie – Bækken er en lille dyng, den eneste overlevning fra den belgiske kulmineralindustri. Nederst venstre: Mit lands fremtid – Ballonerne bringer mere farve til landskabet og står for fornyelse. Nederst højre: Portræt – En belgisk pige.

Fotograf: Lies Engelen, 20 år og studerer til fotograf på St. Lucas Art School i Bruxelles, Belgien

Bulgarien



Republikken Bulgarien

Som en af de ældste nationer i Europa, har Bulgarien, trods en turbulent historie med talrige krige og besættelser, formået at holde fast i egen kultur. Landet ligger i Sydøsteuropa på Balkan-halvøen og grænser op til Sortehavet mod øst. Fra øst til vest er landet delt af Balkan-bjergene, der på bulgarsk er kendt som *de gamle bjerge* og har været skueplads for en række krigsslag gennem historien.

Bulgariens historie er præget af naboskabet til Byzans og senere til det tyrkiske Osmannerrige, ligesom europæisk stormagtspolitik i nyere tid har haft afgørende indflydelse på landet. Den første bulgarske stat opstod i det 7. århundrede og oplevede glansperioder som storrige, der grænsede til Adriaterhavet, Ægæerhavet og Sortehavet. Herefter var Bulgarien i næsten et halvt årtusinde under osmannisk styre indtil landet opnåede delvis uafhængighed i 1878 og fuldstændig uafhængighed i 1908. Bulgarerne kæmpede på den tabende side i begge verdenskrige og den første halvdel af det 20. århundrede var i det hele taget en blodig epoke i landets historie; mellem 1878 og 2. verdenskrig udkæmpede Bulgarien således hele seks grænsekrige på Balkan. På trods af at have kæmpet på tysernes side under 2. verdenskrig, nægtede bulgarerne at erklære krig mod Sovjetunionen og efter krigens afslutning fik landet kommunistisk styre. Kommunisterne sad på magten indtil 1990, hvor det første frie valg efter 2. verdenskrig fandt sted. Overgangen fra planøkonomi til markedsøkonomi har været lang og sej i Bulgarien, men især i perioden op til optagelsen i EU den 1. januar 2007 skete der en positiv økonomisk udvikling. Landet har dog fortsat problemer med korrupsion og organiseret kriminalitet.

Som et levn fra den østeuropæiske arbejdsdeling inden for COMECON, er der i Bulgarien fortsat en betydelig produktion af råjern, stål og valset jern og den samlede industri beskæftiger 35 pct. af arbejdsstyrken. Privatiseringen af turisterhvervet foregår betydelig hurtigere end af industrien og landbruget og i alt er 57 pct. beskæftiget i servicebranchen.

Bulgarsk kultur har alle dage spillet en vigtig rolle i befolkningens bevidsthed. Bulgarerne måtte give en del indrømmelser i bytte for EU-medlemskabet, men den kulturelle selvbevidsthed kom til udtryk, da bulgarerne fik tilkendt retten til at kalde euroen for evro i overensstemmelse med lokal udtale. En af de mest kendte nulevende bulgarske kunstnere er Christo Javassev, der blandt andet er kendt for at have pakket rigsdagen i Berlin og Pont Neuf i Paris ind i plastfolie.

Landefakta

Medlem af EU siden:	2007
Antal medlemmer af Europa-Parlamentet:	17
Befolkning:	7.606.551
Areal:	111.002 km ²
Hovedstad:	Sofia
Religion:	Bulgarsk-ortodokse 82,6 pct., muslimer 12,2 pct., andre 5,2 pct.



Øverst venstre: Mit land – Landskabet i skovreservatet Sineorec i Bulgarien. Øverst højre: Mit lands historie – Mindet om socialismen i Bulgarien. Nederst venstre: Mit lands fremtid – Bulgariens fremtid i EU er uklar. Nederst højre: Portræt – Nye forretningsmænd i Bulgarien.

Fotograf: Julia Lazarova, arbejder som fotografer i Sofia, Bulgarien

Cypern



Republikken Cypern

Det siges, at den græske kærlighedsgudinde Afrodite blev født ud for Cyperns kyst, men kærligheden har ikke altid præget denne middelhavsø, der er delt i to med græske cyprioter i syd og tyrkiske cyprioter i nord. Tværs over øen strækker bjergkæden Troodos sig med Olympos-bjerget som det højeste punkt, hvor der er udsigt til marker med vin, citrusfrugter og oliven.


På trods af, at Cypern først blev selvstændigt i 1960, har øen en lang historie bag sig. Cypern regnes for at være det første kristent ledede område og har siden byzantinske kejsere og arabiske kaliffer i perioden 688 - 965 besluttet sig for at deles om øen, været et grænseland mellem kristendommen og Islam. I dag er ca. 80 procent græsk-ortodokse og ca. 20 procent muslimer. Cypern var en del af det osmanniske rige indtil 1878, hvorefter øen blev et britisk protektorat. Efter selvstændigheden i 1960 var der fortsat spændinger mellem grækere og tyrkere på øen, hvilket kulminerede i væbnet kamp i 1963. Herefter indsatte FN fredsbevarende styrker og oprettede en neutral zone mellem parterne. 1974 bød på et militærkup styret af den græske junta og Tyrkiet sendte væbnede styrker til øen for at beskytte det tyrkiske mindretal. De tyrkiske styrker blev på øen på trods af, at juntaen faldt tre dage efter. I 1983 udråbte tyrkisk-cyprioterne en selvstændig stat i den nordlige del af øen, som dog kun anerkendes af Tyrkiet. Frem mod Cyperns optagelse i EU i 2004, var der flere forsøg på genforening af øen, men uden held. Selvom EU-lovgivningen formelt set gælder på hele øen, udøves denne kun i den sydlige græsk-cypriotiske del. Cypernsørgsmålet spiller en central rolle i EU, da det er et krav for tyrkisk medlemskab, at Tyrkiet anerkender den samlede cypriotiske stat. I dag er der på begge sider af konflikten stærke kræfter, der arbejder for en samlet stat.

Turisme er et vigtigt erhverv, der beskæftiger over ti pct. af arbejdsstyrken og serviceerhvervene beskæftiger i alt over 70 pct. Desuden har shipping-, finans- og industrisektoren har overhalet landbruget i økonomisk betydning, der i dag beskæftiger ca. otte pct.

Øen bærer præg af en omskiftelig tilværelse med en række forskellige folkefærd, der har rådet over øen gennem historien. På Cypern er det derfor muligt opleve både romerske teatre og byzantinske vægmalerier, mens briterne er ansvarlige for, at der er venstrekørsel på øen.

Landefakta

Medlem af EU siden:	2004
Antal medlemmer af Europa-Parlamentet:	6
Befolkning:	793.963
Areal:	5.695 km ²
Hovedstad:	Nicosia
Religion:	Græsk-ortodokse 78 pct., muslimer 18 pct., andre 4 pct.



Øverst venstre: Mit land – Deling, Cypridernes knuste håb. Øverst højre: Mit lands historie – Se Cypern med kærlighed. De historiske forfædres følelser for Cypern. Nederst venstre: Mit lands fremtid – Solen og havet. En drøm om en fredelig fremtid. Nederst højre: Portræt – Selvportræt: Øjeblikke af sindro og lyksalighed.

Fotograf: Georgia Shalou, 22 år og studerer historie og arkæologi på University of Cyprus i Nicosia, Cypern

Danmark



Kongeriget Danmark

Omgivet af vand er det naturligt, at havet altid har spillet en særlig rolle i Danmarks udvikling og selvforståelse. De danske øer ligger centralt placeret i forhold til sejlruterne fra øst til vest samt trafikvejene fra de nordiske lande til det centrale Europa. Denne afgørende placering har i høj grad præget Danmarks politiske, handelsmæssige og militære udvikling.

Selve landet Danmark blev samlet midt i vikingetidens højtid (omkring 900-tallet) og har siden fungeret som et selvstændigt land og rige, hvilket gør Danmark til en af de ældste stater i Europa. Udover et tæt samvirke med de andre nordiske lande har Danmark traditionelt set orienteret sig mod syd, og dermed blevet stærkt påvirket af den tyske kultur. En påvirkning der bl.a. medførte den lutherske reformations indførelse i 1536. Gennem det 18. århundrede begyndte oplysningstidens demokratiske kim at spire, hvilket kulminerede med ophævelsen af enevælden og indførelsen af grundloven og demokratiet i 1848. Herefter begyndte den danske moderniseringsproces for alvor at tage fat bl.a. i form af industrialisering og urbanisering, og i 1920'erne og 30'erne blev fundamentet for den danske velfærdsstat lagt og fortsatte med fornyet styrke efter 2. verdenskrig. Danmarks involvering og interesse for Europa blev styrket i 1973 med indtrædelsen i EF (det nuværende EU). Et medlemskab som danskerne har haft delte holdninger til, men ikke desto mindre har ført Danmark ind i et tættere europæisk samarbejde og fællesskab.

Næsten tre fjerdedele af den danske arbejdsstyrke er beskæftiget inden for servicebranchen. Det danske arbejdsmarked udmærker sig ved at hele 36 pct. er beskæftiget inden for det offentlige. Ca. 15 pct. er beskæftiget inden for industrien, mens landbruget beskæftiger ca. tre pct.

I dag bliver danskere, i modsætning til deres vikingeforfædre, typisk anset for at være rolige, tilbageholdende og tolerante overfor forskellige livsstile. F.eks. var Danmark det første land i verden der legaliserede pornografi (1969) og registrerede partnerskaber (1989). Danskerne er også kendetegnet ved at være et meget miljøbevidst folkefærd, der prioriterer grønne energiformer og udvikling af vindenergi højt – og i samme ånd ofte tager cyklen til arbejde. Danmark er som en lille plet på verdenskortet mest kendt for H.C. Andersens nationalromantiske fortællinger.

Landefakta

Medlem af EU siden:	1973
Antal medlemmer af Europa-Parlamentet:	13
Befolkning:	5.511.451
Areal:	43.098 km ²
Hovedstad:	København
Religion:	Evangeliske lutheranere 95 pct., andre kristne 3 pct., muslimer 2 pct.



Øverst venstre: Mit land – Den sorte mund. Øverst højre: Mit lands historie – Kristendom. Nederst venstre: Mit lands fremtid – Den grimme ælling. Nederst højre: Portræt – Portræt af kaerester.

Fotograf: Maria Roslev, 35 år og underviser i dansk i København, Danmark

Estland



Republikken Estland

Som det nordligste af de baltiske lande, har Estland historisk orienteret sig mod Finland og det estiske sprog er tæt beslægtet med finsk og ligner hverken russisk eller sprogene i de to andre baltiske lande. Landet, der er overvejende fladt og ligger på østkysten af Østersøen, er med til at danne EU's ydre grænse mod øst. En stor del af arealet er landbrugsjord eller skov. Hovedstaden Tallinn er en af de bedst bevarede middelalderbyer i Europa.

Området vi i dag kender som Estland, har op i gennem historien været underlagt både danskere, tyskere, svenskere, polakker og russere. Estland var således en del af det russiske rige indtil 1918, hvor landet, efter den russiske revolution, erklærede sig uafhængigt. Uafhængigheden endte dog brat med 2. verdenskrigs begyndelse, hvor Estland som et led i en aftale mellem Hitler og Stalin kom under sovjetisk kontrol. Efter et parlamentsvalg i Estland, hvor alle kandidater var godkendt af Kommunistpartiet, anmodede det nye parlament straks om optagelse i Sovjetunionen. Nazisterne besatte Estland i 1941, men i 1944 genvandt den røde hær kontrollen over Estland, som derefter var en del af Sovjetunionen i næsten 50 år. Som et led i "russificeringen" immigrerede mange russisktalende til det estiske område og i dag har omkring en tredjedel af befolkningen i Estland russisk som modersmål. I november 1988 vedtog Estlands Øverste Sovjet en suverænitetserklæring, og året efter erklæredes indlemmelsen i Sovjetunionen i 1940 for ugyldig. Estland erklærede sig uafhængigt i 1991 og efter folkeafstemning i 1992 fik landet en ny forfatning. I international sammenhæng blev 2004 et skæbneår for Estland, da landet i dette år både opnåede medlemskab af EU og NATO. Forholdet mellem etniske estere og russere har siden Estlands uafhængighed i 1991 været en kilde til konflikt mellem Estland og Rusland, da det russiske mindretal føler sig diskriminerede.

I Estland beskæftiger industrien ca. en tredjedel af arbejdsstyrken og tegner sig for ca. halvdelen af produktionsværdien med fødevarerindustrien og tekstilbranchen som de største. Det estiske landbrug beskæftiger 3, 4 pct. af arbejdsstyrken og er især koncentreret omkring kvægavl og dyrkning af foder. Servicebranchen er den største og beskæftiger ca. 60 pct.

Esterne har trods lange perioder med dominerende overmagter formået at fastholde en særlig estisk kulturtradition med folkesang. Netop folkesangen var også en central del af folkeoprøret mod kommunismen – ved en sangfestival i Tallinn i 1988 deltog en kvart mio. estere i protest mod det kommunistiske styre, hvilket fangede verdens opmærksomhed.

Landefakta

Medlem af EU siden:	2004
Antal medlemmer af Europa-Parlamentet:	6
Befolkning:	1.340.415
Areal:	43.698 km ²
Hovedstad:	Tallinn
Religion:	Evangeliske lutheranere 13,6 pct., ortodokse 12,8 pct., andre kristne 1,4 pct.



Døverst venstre: Mit land – Mænd på en bänk i Hivve park, et historisk sted et erindre Sovjetunionen. Døverst højre: Mit lands historie – Den estiske dødsmand for ex-præsident Lennart Meri. Nederst venstre: Mit lands fremtid – Estisk fodboldkamp mod de europaiske mestre Spanien. Som i mange andre lande samler fodbold mennesken. Nederst højre: Portræt – Olympisk medaljenodtæger fra Peking. Gerd Kanter, vanner op til diskoskast. Han er vores største håb indenfor sport.

Fotograf: Joosep Martinson, studerende på Tartu Kõrgem Kunstikool, Estland

Finland



Republikken Finland

De tusinde søers land kaldes Finland, der er kendt for sin skønne natur og store skove. Landet er afgrænset af Østersøen mod sydvest, Finske Bugt mod sydøst og den Botniske Bugt mod vest. Den finske historie er i lang udstrækning formet af konflikter mellem de to nabolande, tidligere tiders stormagter Sverige og Rusland og den finske kultur er derfor et sammensurium af skandinavisk og russisk kultur.

Det vi i dag kender som Finland, tog sin form i korstogstiden ca. 1050 - 1300. I dag vidner det svensktalende mindretal på seks pct. om perioden fra 1100-tallet til 1809, hvor Finland var under svensk herredømme. Som en udløber af Napoleonskrigene måtte Sverige i den russisk-svenske krig afstå Finland i 1809, hvor landet blev selvstyrende storfyrstendømme under den russiske kejser, Aleksander 1. Efter den russiske revolution i 1917 erklærede Finland sig uafhængigt. Sovjetisk krav om ny grænsedragning førte i 1939 til Vinterkrigen, hvor finnerne kæmpede mod sovjetisk besættelse indtil en fredsftale i 1940. Sovjetunionen pressede dog stadig på østfra og perioden 1940 - 1944 udviklede det sig til fortsættelseskrigen, hvor finnerne kæmpede med tyskerne ved deres side. Som et led i fredsftalen fordrev Finland de tyske tropper i 1944, men blev dog efter 2. verdenskrigs afslutning dømt til at betale krigsskadeerstatning til Sovjetunionen. I efterkrigstiden skabte Finland et stabilt marked mod øst, så Sovjetunionens sammenbrud i 1991 betød store økonomiske udfordringer for Finland. Til gengæld skabte afslutningen på Den Kolde Krig mulighed for i højere grad, at orientere sig mod Vesteuropa, hvilket førte til optagelse i EU i 1995. Finland var initiativtager til oprettelsen af EU's Nordlige Dimension, der sigter mod at øge samarbejdet mellem EU, Norge, Island og Rusland på områder som miljø, handel, transport og energi. Finland er desuden det eneste af de nordiske lande, der har euroen som valuta.

På trods af at 70 pct. af Finlands areal benyttes til skovbrug, har effektivisering betydet at branchen beskæftiger under fem pct. af arbejdsstyrken. Industriens andel af beskæftigelsen falder, mens servicesektoren ekspanderer og i dag omfatter to tredjedele af arbejdsstyrken.

Ifølge et samisk sagn fremkommer nordlys, når en ræveånd vifter sne af sin hale - og der noget magisk over den finske natur, der nord for polarcirklen byder på sommernætter, hvor solen ikke går ned og buldermørke vintre hvor solen aldrig står op. Finnerne er blandt de bedst uddannede i Europa og kan desuden prale med at andelen af kvinder i den finske regering er den højeste i verden – 12 ud af 20 finske ministre er kvinder.

Landefakta

Medlem af EU siden:	1995
Antal medlemmer af Europa-Parlamentet:	13
Befolkning:	5.326.314
Areal:	338.145 km ²
Hovedstad:	Helsinki
Religion:	Lutheranere 82,5 pct., Ortodokse 1,1 pct., andre kristne 1,1 pct.



Øverst venstre: Mit land – De tusind søers land. Øverst højre: Mit lands historie – Gammel og sjælden finsk arkitektur. Nederst venstre: Mit lands fremtid – Sikkerhed. Det hektiske liv kalder på et sted, hvor folk kan slippe af. Nederst højre: Portræt – Stille adfærd. Gotisk udtryk gennem klæder.

Fotograf: Niko Trainen, 27 år og studerer Klassisk musik i Helsinki, Finland

Frankrig



Republikken Frankrig

Vive la France! Franskmændene nærer stor kærlighed til deres fædreland og værner om det særligt franske. Som det største land i EU, dækker Frankrig et område fra Nordsøen til Middelhavet. Det varierede landskab med lavland i nord og bjergrige egne med Alperne mod øst og Pyrenæerne i syd på grænsen til Spanien, giver franskmændene gunstige forhold for vinproduktion og skiløb.

I moderne frankrigshistorie vælges ofte tredelingen af Karolingerriget i 843 som datering for den franske stats opståen. Især den franske revolution har været med til at præge den politiske udvikling i hele Europa. Stormen på Bastillen den 14. juli 1789, blev det første store oprør i Den Franske Revolution og dagen fejres i dag som Frankrigs nationaldag. Med Menneskerettighedserklæringen og indførelse af religionsfrihed satte den franske revolution spor i hele Europa og er i dag grundlaget for forfatninger i hele verden. I 1804 fik Napoleon Bonaparte titel af kejser ved en folkeafstemning og kronede senere sig selv som Napoleon 1. i overværelse af paven i kirken Notre-Dame i Paris. I storhedstiden strakte Napoleons imperium sig fra Lübeck til Rom, men efter slaget ved Waterloo i 1815 var regeringstiden forbi. På trods af at Frankrig led store tab under 1. verdenskrig, anså man det for nødvendigt sammen med Storbritannien, at erklære krig mod Tyskland i 1939. Dagen efter befrielsen af Paris i 1944 blev Charles de Gaulle hyldet som fransk leder på Champs-Élysées. De Gaulles havde som udenrigspolitisk hovedmål at hævde Frankrigs status som uafhængig stormagt. Som medstifter af EF forsvarede han staternes vetoret og protesterede ved hjælp af "den tomme stols politik" mod at slække på denne ret ved at udeblive fra ministerrådsmøder i en ni måneders periode 1965 - 1966. Resultatet blev Luxembourg-kompromiset, der stadig gælder, om end man i praksis kun kan henvise hertil, uden at det kan blokere beslutningsprocessen. Franskmændene anså dengang som nu, EU som en garant for fred i Europa og lægger derfor vægt på at EU skal være en selvstændig aktør på den internationale politiske scene.

Frankrig er EU's største landbrugsland målt i produktions- og eksportværdi, men landbruget beskæftiger kun fire pct. af de erhvervsaktive. Industrien tegner sig for 23 pct., mens servicebranchen er den største arbejdsgiver med over 70 pct., hvoraf en betydelig del er beskæftiget i turistbranchen.

Franskmændene er verdensberømte for deres gastronomiske evner og over alt i verden sættes der pris på fransk vin og franske specialiteter som østers, champagne, foie gras og frøllår, der dog nydes allerbedst med udsigt til Eifeltårnet i byernes by, Paris.

Landefakta

Medlem af EU siden:	1952
Antal medlemmer af Europa-Parlamentet:	72
Befolkning:	63.351.000
Areal:	547.030 km ²
Hovedstad:	Paris
Religion:	Romersk-katolske 83-88 pct., muslimer 5-10 pct., protestanter 2 pct., jøder 1 pct.



Øverst venstre: Mit land – Dette billede er taget den 14. juli (Nationaldagen) i Granville. En typisk offentlig fejring med de lokale brandmænd og band. Øverst højre: Mit lands historie – Denne lille engel sidder foran Notre Dame de la Garde i Marseille. Den symboliserer for mig det komplekse forhold mellem samfund og religion. Nederst venstre: Mit lands fremtid – World Trade Center. Frankrig må stadig skabe sin fremtid. Nederst højre: Portræt – Mig selv i mit parisiske studentertårn.

Fotografi: Angélique Trouche, 22 år og studerer jura i Paris, Frankrig

Grækenland



Republikken Grækenland

Midt i det sydeuropæiske Middelhav ligger det græske ørige omgivet af Albanien, Makedonien, Bulgarien og Tyrkiet. Grækenland bliver ofte betegnet som den europæiske civilisations vugge. Det var herfra, at der i Oldtiden blev gjort store fremskridt inden for bl.a. kunst, filosofi og arkitektur. Mange vil da også nikke genkendende til navne som Sokrates, Aristoteles og Platon.

Oldtidens Grækenland varede omkring tusind år og sluttede ca. 300 e.kr. På disse år blev den græske kultur udbredt over hele Europa mht. kunst, politik, sprog osv. På den politiske scene var Grækenland langt fremme, bl.a. med dannelsen af de græske bystater, som var pionerer inden for udviklingen af de europæiske, demokratiske styreformers. Også i sportens verden har Grækenland haft stor indflydelse på Europa, særligt med grundlæggelsen af de olympiske lege i byen Olympia. Derudover stammer maratonløbet fra en græsk myte om en athensk soldat, der løb hele vejen fra slagmarken i Maraton til Athen for at overbringe nyheden om den græske sejr over Persien. Soldaten faldt død om, lige efter at han havde overbragt sejrsmeldingen. Igennem hele sin historie har Grækenland været præget af krigsfejder med nabolandet Tyrkiet. Fejden stammer tilbage til Det Osmanniske Rige, hvor Grækenland var underlagt osmannerne indtil landet opnåede selvstændighed i 1829. Under 1. verdenskrig kæmpede de to lande igen om landområder, hvilket endte med Lausanne-traktaten i 1923, hvor Grækenland måtte opgive Thrakien til Tyrkiet og 1,5 mio. grækere blev tvunget til at forlade Tyrkiet. Fra 1967 blev Grækenland styret af en militærjunta. Det betød, at kongen måtte forlade landet og monarkiet blev officielt afskaffet i 1974 ved en folkeafstemning og landet blev en parlamentarisk republik. Grækenland er udenrigspolitisk en aktiv spiller, der blev medlem af NATO i 1952 og EU i 1981.

I Grækenland er omtrent lige mange beskæftiget i landbruget og industrien – 20 pct., mens de resterende 60 pct. er beskæftiget inden for servicebranchen. Turisme har siden 1960 været en af de vigtigste indtægtskilder i det græske erhvervsliv og beskæftiger ca. ti pct. af arbejdsstyrken. Grækenland udmærker sig ved at have mange selvstændige – kun 60 pct. af den græske arbejdsstyrke er lønmodtagere.

Grækenland er et yderst eftertragtet turistmål for folk i hele verden og hovedstaden Athen rummer både historie og kultur samtidig med, at der er et pulserende ungdoms- og storbyliv. Herudover er Grækenland i særdeleshed kendt for sine mange små øer omkranset af tyrkisblåt vand, det varme vejr samt madkulturen med græske specialiteter såsom tzatziki, oliven, feta og ouzo.

Landefakta

Medlem af EU siden:	1981
Antal medlemmer af Europa-Parlamentet:	22
Befolkning:	11.257.285
Areal:	131.957 km ²
Hovedstad:	Athen
Religion:	Græsk-ortodokse 98 pct., muslimer 1,3 pct., andre 0,7 pct.



Øverst venstre: Mit land – Lang levetid og velsmag. Middelhavets diæt. Øverst højre: Mit lands historie – Et vidnesbyrd på evigheder med den ægteske vind.
Nederst venstre: Mit lands fremtid – Bruget af den ægteske vind på en bæredygtig måde. Nederst højre: Portræt – Personificering af lang levetid, udholdenhed og tradition.

Fotograf: Martha Ivanovas, 24 år og kandidatstuderende i Kreta, Grækenland

Holland



Kongeriget Nederlandene

"Gud skabte verden og hollænderne skabte Holland". Sådan lyder et gammelt mundheld - og der er noget om snakken. En betragtelig del af landet udgøres af lavtliggende, inddæmmede landområder, der beskyttes mod Nordsøen af diger og bølgebrydere. Med stolte søfartstraditioner, travle havnebyer, kanaler og husbåde, har vandet til alle tider været kendetegnende for Holland, der i dag kan bryste sig af Europas største havn; Rotterdam.

Holland har igennem lange historiske perioder delt skæbnefællesskab med nabolandene Belgien og Luxembourg. Efter at have været underlagt spansk overherredømme, erklærede Holland sig uafhængigt i 1579, men landets suverænitet blev først anerkendt ved den westfalske fredsslutning i 1648 som afslutning på Den Nederlandske Frihedskrig (Firsårskrigen) og Trediveårskrigen. Holland havde i mellemtiden udviklet sig til et vigtigt knudepunkt i Europa og blev verdens førende nation inden for handel og skibsfart. Krydderier fra det senere koloniserede Indonesien var en vigtig ingrediens i denne succes. Holland forblev neutral under 1. verdenskrig, men led i 2. verdenskrig under tyskernes besættelse. Efter krigen har Holland taget ivrig del i europæisk samarbejde. Først i Benelux-toldunionen med Belgien og Luxembourg og i 1951 som medunderskriver af traktaten om Det Europæiske Kul- og Stålfællesskab - forløberen til EU. Holland betragtes fortsat som kerneland i både EU, NATO og FN og anses som en af de førende forkæmpere for international ret med den internationale domstol i Haag.

Langt størstedelen af hollænderne (80 pct.) er beskæftiget i servicebranchen. Landbrug og gartneri beskæftiger mindre end tre pct. af den erhvervsaktive befolkning, men står for mindst 20 pct. af eksportindtægterne.

Hollænderne er kendt for deres frisind. Den lovlige prostitution og *coffee-shops*, hvor brug af cannabis tolereres, præger sammen med de mange cyklister bybilledet i Amsterdam, der også er kendt som en af Europas mest tolerante byer over for homoseksuelle. På trods af, at Holland er det land i Europa med den laveste beliggenhed er hollænderne svære at overse: En fjerdedel af landet ligger lavere end havets overflade - til gengæld rager de hollandske mænd op som de højeste i Europa med et gennemsnit på 185 cm.

Landefakta

Medlem af EU siden:	1952
Antal medlemmer af Europa-Parlamentet:	25
Befolkning:	16.486.587
Areal:	41.543 km ²
Hovedstad:	Amsterdam
Religion:	Romersk-katolske 30 pct., hollandske reformister 11 pct., calvinister 6 pct., muslimer 5,8 pct., andre 5,2 pct.



Øverst venstre: Mit land – Tysk hollandsk: Tulipaner i Keukenhof. Øverst højre: Mit lands historie – Fort Zeelande i Surinam, der indtil 1975 var en hollandsk koloni. Statuen er Dronning Wilhelmina, der kigger ud over Surinamfloden. Nederst venstre: Mit lands fremtid – Når jeg tænker på fremtiden, tænker jeg automatisk på børn. Min niece og nevø. Nederst højre: Portræt – Et billede af min søster.

Fotograf: Karen de Boom, 36 år, praktiserende læge i Zwijndrecht, Holland

Irland



Republikken Irland

Irland ligger på den næststørste af de britiske øer med Storbritannien på sin østlige side kun adskilt af det Irske Hav og Atlanterhavet på sin vestlige. Irland bliver, pga. sit milde, regnfulde klima og græsklædte landskab, også kaldt *den grønne ø*. Selve øen har i århundreder været domineret af England, politisk såvel som kulturelt, hvilket har ført til talrige konflikter mellem de to lande.

Kristningen af Irland fandt sted i første halvdel af det 5. århundrede og siden sammenslutningen med den romersk-katolske kirke i 1152 har Irland været et af de mest katolske lande i Europa. Vikingerne gjorde deres indtog på den irske ø allerede i 800-tallet og i 841 grundlagde norske vikinger Irlands nuværende hovedstad Dublin. Englands interesse for en irsk underkastelse medførte stærke modreaktioner og interessen for den oprindelige keltiske kultur blomstrede. Dette modsætningsforhold til den engelske trone og kultur blev forstærket af reformationens indtog i England og som en konsekvens af en fejlslået irsk opstand i slutningen af det 17. århundrede blev landet herefter regeret som et erobret land. Som følge af Den Amerikanske Revolution og en stadig øget irsk selvbevidsthed intensiveredes både kampen for selvstændighed og udvandringen til den nye verden op gennem det 18. og 19. århundrede. I årene 1845 - 1847 hærgede den europæiske kartoffelpest med katastrofale følger for den irske befolkning. I 1921 opnåede Irland sin længe ventede selvstændighed og i 1949 blev Den Irske Republik udråbt. Efter indtrædelsen i den internationale markedsøkonomi fik Irland andel i det generelle økonomiske opsving, der fortsatte gennem 1960'erne og i 1973 indtrådte Irland i EF (nuværende EU), hvilket medførte store forandringer i irsk levevis. EU's massive bloktilskud gennem 80'erne og 90'erne samt oversøiske investeringer udviklede Irland til en højvækstøkonomi med velstands og velfærdsstigninger til følge. Ligeledes skete der en politisk liberalisering og et opbrud med den katolske kirkes normer, hvilket kulminerede med valget af den vellidte og frisindede kvindelige præsident, Mary Robinson i 1990.

Landet har en meget lav erhvervsfrekvens for kvinder, hvilket medfører at kun omkring halvdelen af befolkningen er på arbejdsmarkedet. Beskæftigelsen er fordelt på landbrug; otte pct., industri; 29pct. samt privat og offentlig service; 64 pct.

Irerne har på trods af den hårde og på mange måder tragiske historie bevaret deres velkendte venlighed og "nede på jorden"-attitude. I Europa såvel som i resten af verden, hvor irerne har været, ser vi det irske præg bl.a. i form af irske pubber, der serverer den verdensberømte Guinness.

Landefakta

Medlem af EU siden:	1973
Antal medlemmer af Europa-Parlamentet:	12
Befolkning:	4.465.540
Areal:	69.797 km ²
Hovedstad:	Dublin
Religion:	Romersk-katolske 87,4 pct., den anglikanske kirke 2,9 pct., andre 3 pct.



Øverst venstre: Mit land – Ha Panny-broen. Det gammeldags syn på Dublin. Øverst højre: Mit lands historie – Påskeopstanden 1916. Englen symboliserer alle der døde i kampen for det irske parlament. Nederst venstre: Mit lands fremtid – The Spire viser et Irland i fart og evig forandring. Nederst højre: Portræt – Wlodek, Irlands have, på toppen af et Glendoloughbjerg. Jeg inviterer dig til Irland med åbne arme og et smil, uanset vejret.

Fotograf: Nathaniel Doyle, 27 år og studerer fotografiske medier i Dublin, Irland

Italien



Republikken Italien

Fra Alperne i nord strækker det bjergrige italienske fastland sig sydpå til den centrale del af Middelhavet, hvor landets store øer Sicilien og Sardinien samt en række småøer ligger spredt. Som centrum for det romerske rige og senere renæssancen, har Italien leveret en vigtig del af den europæiske kulturarv inden for arkæologi, kultur og filosofi – fra romerske amfiteatre til Leonardo da Vincis Mona Lisa. Hovedstaden Rom er som Pavens hjemby desuden omdrejningspunkt for verdens katolikker.

Grundlaget for Rom som katolikernes hovedstad blev lagt i 325, da den romerske kejser Konstantin 1. integrerede kristendommen i statsstyret. Katolicismen er fortsat dominerende i Italien, hvor ca. 90 pct. af befolkningen tilkender sig denne tro. I renæssancen var især bystaterne Firenze og Venedig, førende inden for kultur og handel, ligesom bystaterne indførte permanente repræsentationer, der senere blev forbillede for det europæiske diplomati. Efter foreningen af en række småstater, blev Italien en samlet stat med Rom som hovedstad i 1870. Italien deltog på den vindende side i 1. verdenskrig, men årene efter var præget af politisk uro. En stigende tilslutning til fascismens ideer, førte i 1925 til et autoritært regime under Mussolini, hvor politisk modstand blev bekæmpet på brutal vis. Italien gik under ledelse af Mussolini ind i 2. verdenskrig på tyskernes side, men da de allierede gik i land på Sicilien i 1943, blev Mussolini afsat og Italien kæmpede nu på de allieredes side. I 1948 fik Italien sin første demokratiske forfatning, der skabte grundlaget for udviklingen af en italiensk velfærdsstat. Italien, der var et af de stiftende medlemmer af EU, har altid været en stærk fortaler for EU's fortsatte udvidelse og fokuserer herudover i sit europæiske engagement på en mere effektiv bekæmpelse af illegal immigration, ligesom en fælles europæisk energipolitik er en hovedprioritet.

Italien tilhører gruppen af verdens syv førende industrinationer. Kun 58 pct. af de 15-64-årige er beskæftigede, men der er store regionale forskelle. I det velstående Norditalien er fire pct. af arbejdsstyrken uden beskæftigelse, mens arbejdsløsheden er på 15 pct. i det fattigere Syditalien. Industrien beskæftiger ca. 30 pct., mens ca. 65 pct. er beskæftiget i servicebranchen.

Italien er kendt som støvlelandet på grund af landets karakteristiske form, men navnet er også meget sigende for en af italienernes helt store passioner: Fodbold. Italienerne er kendt for deres sydlandske temperament, der kommer til udtryk i den hensynsløse bytrafik, men også i en passioneret tilgang til mad og vin og ikke mindst kærligheden til den lokale fodboldklub.

Landefakta

Medlem af EU siden:	1952
Antal medlemmer af Europa-Parlamentet:	72
Befolkning:	60.053.442
Areal:	301.336 km ²
Hovedstad:	Rom
Religion:	Romersk-katolske 90 pct., andre 10 pct.



Øverst venstre: Mit land – Livet nede i dalen, skyggene kommer tidligt, stille bjergtinder er stadig syrlige. Øverst højre: Mit lands historie – Mand kommer langsomt ned fra højderne, og de fleste som blev, længes nu efter byen. Nederst venstre: Mit lands fremtid – Skyerne reflekteres og solen går ned, alt er jern, vand, træ og luft. Nederst højre: Portræt – Karikatur af en fotografisk fremstilling af vores bjergrige region.

Fotograf: Daniel Grazzadei, 28 år og forsker i carlinisk litteratur i Alghud, Italien

Letland



Republikken Letland

Fra den hektiske hovedstad Riga til søvnige landsbyer, hvor tiden synes at have stået stille siden sovjettiden - Letland er et kontrastfyldt land, præget af forskellige levevis og modersmål. Som det midterste af de baltiske lande med grænser til Østersøen, Rusland og Hviderusland i øst blev Letland først en stat efter uafhængigheden i 1918. Indtil da havde området været under tysk, polsk, svensk og endelig russisk herredømme.

Letland, der historisk deler skæbne med de øvrige baltiske lande, var domineret af fremmede magter helt frem til efter 1. verdenskrig. Landets hovedstad Riga blev grundlagt i 1201 af Biskop von Buxhoevden, som var leder af det tyske korstog, der gjorde letterne kristne. Herefter fulgte polsk herredømme i 1500-tallet, svensk herredømme i 1600-tallet og endelig russisk herredømme i 1700-tallet frem til 1918, hvor Letland erklærede sig uafhængigt. Men friheden blev kort: Som følge af Molotov-Ribbentrop-pagten mellem Stalin og Hitler, blev Letland indlemmet i Sovjetunionen i 1940. Efter at have været under tysk besættelse det meste af 2. verdenskrig, kom Letland med afslutningen på krigen atter under sovjetisk kontrol. I 1989 hvilede verdens øjne på de baltiske lande da to mio. indbyggere formede en 650 km. lang menneskekæde gennem de tre baltiske hovedstæder for i protest at markere 50-året for Molotov-Ribbentrop-pagten. Efter en del politisk tumult erklærede Letland sig uafhængigt den 21. august 1991. Tiden efter selvstændigheden har været præget af spændinger med Rusland på grund af det store russisktalende mindretal i Letland. Derfor var optagelsen i EU i 2004 et vigtigt skridt på vejen mod at sikre økonomisk- og sikkerhedsmæssig stabilitet.

I Letland er 12 pct. af befolkningen beskæftiget i landbruget, mens omkring en fjerdedel er beskæftiget i industrien, hvor produktionen af tømmer er den vigtigste branche. Ca. 62 pct. er beskæftiget i servicebranchen.

I 2001 fejrede letterne 800-året for grundlæggelsen af Riga med pomp og pragt i overensstemmelse med den heftige økonomiske udvikling. Fejringen indebar opførelse af en række bygninger i den gamle bydel, hvilket ikke faldt i Unescos smag, der truede med at slette Riga fra Unescos verdensarvsliste.

Landefakta

Medlem af EU siden:	2004
Antal medlemmer af Europa-Parlamentet:	8
Befolkning:	2.261.294
Areal:	64.589 km ²
Hovedstad:	Riga
Religion:	Lutheranere 19,6 pct., ortodokse 15,3 pct., andre kristne 1 pct.



Øverst venstre: Mit land – Et lille land ved det Baltiske Hav. Et land, der synger og danser. Øverst højre: Mit lands historie – Ruiner og borge fra middelalderen er en stor del af den lettske historie. Nederst venstre: Mit lands fremtid – Måden hvorpå de lettske børn vokser op, bestemmer Letlands fremtid. Nederst højre: Portræt – En gammel lettsk mand tager et hvil i den sene eftermiddagsrid.

Fotograf: Billijs Loecs, 20 år og studerende i Jelgava, Letland

Litauen



Republikken Litauen

Litauen er et land med en farverig historie, som engang i fordums tid var et storfyrstendømme, der rakte fra Østersøen til Sortehavet. Et land der igennem tiden har måttet kæmpe mod polsk dominans, Nazi-Tyskland og en streng sovjetisering. Men også et land med en fantastisk østeuropæisk natur, med store skove og et rigt dyreliv. Litauen har kun én havneby, Kleipéda, hvortil man kan sejle fra Skandinavien.

En statsdannelse begyndte allerede at tage form i første halvdel af det 13. århundrede, da fyrst Mindaugas samlede de mindre og rivaliserende fyrstendømmer til et storfyrstendømme. Efterfølgende igennem det 13. og 14. århundrede befandt Litauen sig i et spændingsfelt mellem Tyskland, Mongoliet, Rusland og Polen og var derfor nødsaget til at indgå i personalunion med Polen for at få handelfrihed mod øst. I 1569 blev personalunionen afløst af Lublinunionen, og Polen overtog alle overordnede politiske beslutninger. Den reelt set polsk-litauiske stat ophørte dog i 1795 og frem til 1918 var Litauen et guvernement under Rusland. I perioden mellem 1820'erne til uafhængigheden var Litauen stærk domineret af russisk politik og kultur, hvilket bl.a. betød, at man forsøgte at omvende bønderne til den russisk-ortodokse tro. I 1940 indtog Sovjetunionen landet og kun afbrudt af tre års tysk besættelse, hvor 90 pct. af Litauens jøder blev udryddet, fortsatte sovjetiseringen. I 1985 kom Gorbatjov til magten i Sovjetunionen, hvilket satte gang i en proces, der kulminerede med, at Litauen kunne erklære sin selvstændighed den 11. marts 1990. Det var dog først i 1991, at Rusland anerkendte selvstændigheden. I 2003 stemte 91 pct. af befolkningen for medlemskab af EU, og i 2004 blev landet optaget både i EU og NATO.

Landbruget beskæftiger 16 pct., mens industrien beskæftiger ca. 30 pct. Landets vigtigste eksportvare er raffineret olie. De resterende er beskæftiget i servicebranchen.

Sigende for Litauens historie og befolkning, er den såkaldte *korshøj*. Her har folk lagt kors i alle størrelser igennem mange år, og korshøjen står som et stærkt symbol på den litauiske befolknings åndelig modstand mod det sovjetiske overherredømme.

Landefakta:

Medlem af EU siden:	2004
Medlemmer af Europa-Parlamentet:	12
Befolkning:	3.349.872
Areal:	65.300 km ²
Hovedstad:	Vilnius
Religion:	Romersk-katolske 79 pct., russisk-ortodokse 4,1 pct., protestanter 1,9 pct., andre 5,5 pct.



Øverst venstre: Mit land – Det arntindelige litauiske landskab. Øverst højre: Mit lands historie – Et gammelt billede af en af de ældste traditionelle bygninger i Litauen. Nederst venstre: Mit lands fremtid – Litauen vil blive et stærkt solidt land, ikke et smadret stykke forrov. Nederst højre: Portræt – Vi bør respektere den visdom, som gamle mennesker besidder.

Fotograf: Virginia Apsegaite, 24 år og arbejder som fotograf i Vilnius, Litauen

Luxembourg



Storhertugdømmet Luxembourg

Med en halv mio. indbyggere er storhertugdømmet Luxembourg et af Europas mindst befolkede lande. Landet dækker et areal på 2586 km² og er dermed en særdeles lille nation i sammenligning med nabolandene Belgien, Frankrig og Tyskland, hvor sidstnævnte dækker et areal, der er 138 gange større end Luxembourg. På trods af sin størrelse har Luxembourg siden 1960'erne opnået ry som internationalt bank- og finanscentrum, ikke mindst på grund af en meget liberal lovgivning, lave skatter og streng bankhemmelighed.

Det bjergrige lands historie går tilbage til omkring år 1.000 og er præget af i flere omgange, at være blevet pantsat og delt mellem landets store naboer. Luxembourg har således gennem tiden hørt under de burgundiske lande, de habsburgske nederlande og Frankrig. I 1867 blev landets uafhængighed og neutralitet anerkendt, men først i 1890 blev personalunionen med Holland ophævet og den første storhertug indsat. Dette var startskuddet på opblomstringen af den luxembourgske økonomi, der siden har været i vækst. I den første periode efter uafhængigheden skyldtes væksten først og fremmest området del i den tyske økonomi, som var præget af en betydelig stålindustri. Dette sikrede Luxembourg en selvstændig repræsentation i Det Europæiske Kul- og Stålfællesskab af 1951 og i Det Europæiske Økonomiske Fællesskab af 1957. Flere EU-institutioner er placeret i hovedstaden, Luxembourg - EF-domstolen, Europa-Parlamentssekretariatet og Den Europæiske Revisionsret ligger blandt andre her.

Bankerne er blevet Luxembourgs største arbejdsgiver og servicebranchen beskæftiger samlet 80 pct. af de erhvervsaktive. Industrien, der tidligere var domineret af stålproduktion, men nu udgøres af bl.a. gummi-, plast-, kemisk-, metal- og it-industri, beskæftiger ca. 13 pct.

Luxembourg anerkender i dag tre officielle sprog: Tysk, fransk og siden 1984 letzeburgsk, der har haft stor betydning for markeringen af den nationale identitet. Økonomien er blandt verdens mest stabile og velstanden, målt som BNP per indbygger, langt den højeste i Europa. Fremmed arbejdskraft har altid haft stor betydning og indvandringen er stor. Der ankommer mindst 10.000 nye indvandrere årligt og mere end 110.000 pendler på arbejde i Luxembourg fra nabolandene. Landet er derfor præget af, at knap 40 pct. af landets indbyggere er udlændinge.

Landefakta:

Medlem af EU siden:	1952
Medlemmer af Europa-Parlamentet:	6
Befolkning:	493.500
Areal:	2.586 km ²
Hovedstad:	Luxembourg
Religion:	Romersk-katolske 87 pct., andre 13 pct.



Øverst venstre: Mit land – Et stort antal af veje i Luxembourg leder dig gennem store skote. Øverst højre: Mit lands historie – Barons gamle landsted, ødelagt under 2. verdenskrig og aldrig renoveret siden. Nederst venstre: Mit lands fremtid – Kirchberg er en del af Luxembourg centrum. Ingen andre steder har flere moderne bygninger. Nederst højre: Portræt – Ja, jeg tror billedet taler for sig selv.

Fotograf: Lynn Weydert, 20 år og studerer filosofi ved Luxembourgs Universitet, Luxembourg

Malta



Republikken Malta

Malta er Europas mindste stat med sine små 316 km². Landet ligger ved Middelhavet ca. 90 km. syd for Sicilien og består af syv øer, hvoraf kun de tre største er beboede.

Malta er en sammensmeltning af mange forskellige civilisationer og dets historie går flere tusinde år tilbage. Landets centrale placering i Middelhavet har betydet, at det altid har været ombejlet. I tidens løb har Malta været under arabisk, fønisk, normannisk og britisk herredømme. Det britiske herredømme over Malta var det største og sidste og varede fra 1814 til 1964. Malta var i denne periode med i Commonwealth og kæmpede på britisk side i både 1. og 2. verdenskrig. Under 2. verdenskrig var Malta endnu en gang i centrum på grund af sin placering. Denne gang var det den geografiske nærhed til Italien, der var årsagen. De maltesiske øer blev sønderbombet af aksemagterne, som gik ind igennem Italien. Den maltesiske befolkning kæmpede imod, hvilket resulterede i, at Malta modtog "George Cross" for civilbefolkningens tapperhed. Korset indgår nu i Maltas flag. Den britiske indflydelse på Malta har været stor. Engelsk er i dag det andet officielle sprog i landet efter maltesisk, og Malta er blevet et vigtigt skibshandelspunkt for Storbritannien og de andre europæiske lande. Malta blev først selvstændigt i 1964, og i 1974 blev landet en republik. I 2004 blev Malta medlem af EU, og i 2008 indførte Malta euroen. Landet er meget katolsk og det er i dag det eneste land i EU, hvor der er et totalforbud mod abort.

For Malta er turismen blevet altafgørende for landets økonomi og ca. 68 pct. af de erhvervsaktive er beskæftiget inden for offentlig og privat service. Industrien beskæftiger ca. 30 pct. - primært inden for skibsbranchen og tekstilproduktion. Landbruget beskæftiger mindre end 10 pct. og leverer næsten udelukkende til hjemmemarkedet.

Malta er et populært turistmål på grund af den rige historie, det flotte landskab med store ubeboede klippeområder, arkitekturen, det varme vejr og de lange strande. Mange Hollywood-film er blevet optaget på Malta pga. det autentiske vilde landskab, bl.a. film som "Troja" og "Gladiator".

Landefakta

Medlem af EU siden:	2004
Antal medlemmer af Europa-Parlamentet:	5
Befolkning:	413.627
Areal:	316 km ²
Hovedstad:	Valletta
Religion:	Romersk-katolske 98 pct.



Dønst venstre: Mit land – En rig lille plæ som færver Middelhavet. Dønst højre: Mit lands historie – De kæmpede, de vandt... vi er uafhængige! Nederst venstre: Mit lands fremtid – Malta, hjerter og stærer at underholdning, kultur og handel. Nederst højre: Portræt – I vores hjerner ligger vores land.

Fotograf: Shanna Spiteri, 17 år og studerende ved Saint Aloysius College i Hamrun, Malta

Polen



Republikken Polen

Den centraleuropæiske beliggenhed har givet Polen en til tider dystert plads i moderne europæisk historie. Det nordlige Polen grænser op mod Østersøen og Karpaterne står som en bjergrig grænse mod Tjekkiet og Slovakiet i syd.

Polen har siden 1300-tallet været en samlet politisk enhed. Den polske adel valgte i 1587 en svensk konge, men denne union endte dog hurtigt i uenighed og konflikt og de næste to århundreder var præget af krige mod Sverige og Rusland. Polen var omkring 1770 et af Europas største lande, men var grundlæggende svagt, hvilket gjorde det muligt for naboerne Preussen, Rusland og Østrig hver især at gøre et ordentligt indhug i Polen, der i 1772 mistede en tredjedel af sit areal og sin befolkning. Da det senere lykkedes Polen at rejse sig fra støvet som en militærmagt, slog naboerne til igen og delte det resterende Polen mellem sig i årene 1793 - 1795. Den katolske kirke spillede i delingsperioden en væsentlig rolle som bevarer af polsk kultur og nationalfølelse – en rolle kirken holdt fast i ved fremtidige undertrykkelser af det polske folk. Ved 1. verdenskrigs afslutning var Polens delingsmagter, Tyskland, Østrig-Ungarn og Rusland præget af intern konflikt, hvilket gav Polen en chance for at genrejse sig som stat. Da Hitler angreb landet i september 1939 og Sovjetunionen fulgte trop få uger senere, forsvandt Polen atter som stat. Polen havde på dette tidspunkt den største jødiske befolkning i Europa (næsten 3,5 mio.), som sammen med den øvrige befolkning led forfærdeligt under 2. verdenskrig. Efter krigen besluttede de allierede sejrsherrer at flytte den polske stat 250 km. mod vest, for at skabe et etnisk og religiøst homogent land. Kommunisten udgjorde kernen i den nye regering og i 1947 blev Polen udråbt som folkerepublik. I kommunisttiden nød Polen flere politiske friheder end den øvrige østblok og den katolske kirke med den polske pave Johannes Paul 2. i front, spillede igen en væsentlig rolle som nationens samlingspunkt. I 1980'erne opstod fagforeningen Solidaritet, der ledede et folkeligt oprør, hvilket kulminerede med valget af en ikke-kommunistisk statsminister i 1989. I tiden op mod det nye årtusinde orienterede Polen sig i stadig højere grad mod Vesteuropa og blev i 2004 medlem af EU.

Landbruget har til alle tider været et vigtigt erhverv og beskæftiger i dag ca. 16 pct. af arbejdsstyrken. Industrien beskæftiger op mod 30 pct. af arbejdsstyrken og serviceerhverv spiller en stadig større rolle og beskæftiger ca. 53 pct.

I Polen er 90 pct. katolikker, hvilket måske er medvirkende til, at de polske kvinder i gennemsnit gifter sig som 24-årige, som de yngste i Europa. Blandt de mest kendte polakker kan nævnes astronomen Nikolaus Kopernikus, der i 1500-tallet fastslog at solen, og ikke jorden, var universets centrum.

Landefakta

Medlem af EU siden:	2004
Antal medlemmer af Europa-Parlamentet:	50
Befolkning:	38.135.876
Areal:	312.685 km ²
Hovedstad:	Warszawa
Religion:	Romersk-katolske 89,8 pct. øst-ortodokse 1,3 pct., protestanter 0,3 pct.



Øverst venstre: Mit land – Eldre såvel som yngre er glade for at dele ud af deres kulturelle rigdom. Øverst højre: Mit lands historie – Et symbol på en meget rig og anderledes fortid. Nederst venstre: Mit lands fremtid – En repræsentant for fremtidige polske generationer. Født i EU og ikke ligesom sine forældre født til kommunisme. Nederst højre: Portræt – Hans rykede, trætte ansigt afspejler de mange problemer og hårde arbejds og håndt arbejde en polsk mand har haft.

Fotograf: Monika Skolimowska, 23 år og studerende ved Kazimierz-Wielki University i Gdansk, Polen

Portugal



Republikken Portugal

På sydvestsiden af den iberiske halvø ligger Portugal med Atlanterhavet mod vest og nabolandet Spanien mod øst. Portugal er mest kendt for sin fortid som stærk søfartsnation og for de to opdagelsesrejsende, Bartolomeu Dias og Vasco da Gama, der i 1400 og 1500-tallet opdagede søfartsvejen til Indien. Portugal etablerede derefter kolonier i Afrika, Asien og senere i Sydamerika og var i mange år førende inden for verdenshandelen med Lissabons havn som centrum.

Portugals historie fortæller om en nation, der har haft mange forskellige styreformere og været i skiftende europæiske alliancer. Portugal var et kongerige indtil 1908, hvor kongen og kronprinsen blev myrdet og republikken blev indført. I 1916 gik Portugal ind i 1. verdenskrig på de allieredes side for at sikre sine kolonier i Afrika. Efter krigen var den økonomiske og sociale situation i landet ustabil, hvilket medførte store udvandringer, særligt til kolonilandet Brasilien. Efter flere forsøg tog militæret magten i 1926 og indledte et diktatur, der kom til at vare i næsten 50 år. Oliveira Salazar blev udnævnt til finansminister for at få styr på landets situation. I 1932 blev han premierminister og var tillige landets udenrigs- og forsvarsminister indtil 1968. Under diktaturstyret var Portugal og Salazar allieret med Spaniens diktator, Franco. Efter den fredelige Nellikerevolution, hvor indbyggerne satte nellikeblomster i soldaternes geværløb, blev demokratiet indført i 1974. Samme år blev alle landets kolonier fritstillet. Portugal blev efter ni års forhandlinger medlem af EU i 1986, hvilket medførte et økonomisk opsving for landet. Portugal er i dag en vigtig aktør i EU-samarbejdet, bl.a. i kraft af sit samarbejde med de tidligere portugisiske kolonier i Sydamerika (Brasilien) og Afrika.

Ca. 28 pct. af den erhvervsaktive befolkning er beskæftiget inden for industrien, primært inden for kemisk industri samt tekstil- og skoproduktion. Landbruget beskæftiger sammen med skovbrug og fiskeri 12 pct. af arbejdsstyrken, mens 57 pct. er beskæftiget inden for servicebranchen. (ti pct. alene inden for turisme).

Portugal har et varigt minde om sin storhedstid: Over 200 mio. af verdens indbyggere taler portugisisk, der er officielt sprog i ni lande. Portugal har altid haft stolte traditioner inden for kunst og kulturliv og er verdenskendt for sine vine, den flotte Algarvekyst og for sine hundredvis af måder at tilberede torsk på!

Landefakta

Medlem af EU siden:	1986
Antal medlemmer af Europa-Parlamentet:	22
Befolkning:	10.627.250
Areal:	92.117 km ²
Hovedstad:	Lissabon
Religion:	Romersk-katolske 84,5 pct., andre kristne 2,2 pct.



Øverst venstre: Mit land – Grise omgiver af landets ældgamle sten. Øverst højre: Mit lands historie – Regionen Douro. I århundreder er den blevet lavet vin her. Nederst venstre: Mit lands fremtid – Et stykke af den portugisiske fremtid. Nederst højre: Portræt – Selvportræt af fotografen.

Fotograf: Ana Gaiaz, 43 år og arbejder ved Calouste Gulbenkian Foundation i Lissabon, Portugal

Rumænien



Republikken Rumænien

Med kyst ud til Sortehavet er Rumæniens kultur af historiske og geografiske årsager præget af både Balkan og Mellemeuropa. Landet er bjergrigt mod nord, mens den sydlige del domineres af Donau-dalen. Det rumænske sprog har latinske rødder i modsætning til de øvrige balkanlande, der hører til den slaviske sprogstamme.

De første rumænske stater opstod i 1300-tallet, men blev først forenet under navnet Rumænien i 1862. Landet var dog endnu underlagt det Østrig-Ungarske Rige indtil Berliner kongressen i 1878, hvor selvstændigheden blev internationalt anerkendt. Politisk var 1930'erne præget af fascistiske og antisemitiske bevægelser, hvilket betød politisk og økonomisk orientering mod Tyskland. I 2. verdenskrig kæmpede rumænerne således på tyskernes side indtil 1944, da den røde hær nærmede sig. På dette tidspunkt vendte rumænerne på en tallerken og erklærede krig mod Tyskland, men selvom landet formelt var på den vindende side i slutningen af krigen, måtte man afstå landområder til Bulgarien og Sovjetunionen. Efter krigen sikrede det rumænske kommunistparti politiske nøgleposter med sovjetisk hjælp, hvorefter kongen i 1947 blev tvunget i eksil og Rumænien blev udnævnt til en kommunistisk folkerepublik. I 1965 kom Nicolae Ceausescu til magten. Mens Ceausescu blev hædret af vesten for at gå imod Sovjetunionens politik ved f.eks. at lade Rumænien deltage i OL i Los Angeles i 1984 på trods af sovjetisk boykot, led den rumænske befolkning under politibrutalitet og fattigdom. Efter folkelig opstand blev Ceausescu afsat og henrettet i 1989. På trods af vedtagelsen af en demokratisk forfatning, var den politiske scene i årene efter præget af ustabilitet, og reformtiltagene var langsommelige. Efter kritik af blandt andet manglen på korruptionsbekæmpelse, lykkedes det Rumænien at opnå EU-medlemskab i 2007, som det fattigste EU-land.

Landbruget er det største erhverv og beskæftiger 37 pct. af den erhvervsaktive befolkning i Rumænien. Industri og servicebranchen tegner sig hver i sær for ca. 30 pct. af de beskæftigede. Turisme spiller især en stor erhvervsmæssig rolle ved Sortehavet og i Karpaterne.

Ifølge en legende var Skt. Peter af gud sendt ud for at fordele bakker, dale, floder, søer, have og andre naturressourcer mellem landene i verden. I Rumænien snublede han over en sten og tabte bjerge, dybe dale, grønne bakkedrag, flade sletter, søer og floder ud af sin sæk – derfor er Rumænien fyldt med skøn natur, der ligeledes sætter scenen for historien om grev Dracula fra Transsylvanien.

Landefakta

Medlem af EU siden:	2007
Antal medlemmer af Europa-Parlamentet:	33
Befolkning:	21.498.616
Areal:	238.391 km ²
Hovedstad:	Bukarest
Religion:	Øst-ortodokse 86,8 pct., protestanter 7,5 pct., romersk-katolske 4,7 pct.



Øverst venstre: Mit land – Et symbol på den store kontrast mellem fattigdom og velfærd i Rumænien. Øverst højre: Mit lands historie – En kø af pensionister foran apoteket. En daglig væne fra det kommunistiske regime. Nederst venstre: Mit lands fremtid – Lige frem. Héb og styrke er dyder ved det rumænske folk. Nederst højre: Portræt – Fredfyldte bedsteforældre efter 60 års ægteskab.

Fotograf: Balint Orsolya-Zsuzsanna, 24 år og studerer på University of Fine Arts and Design i Brason, Rumænien

Slovakiet



Republikken Slovakiet

Ny stat - gammel nation. Talrige fæstninger på de mange bakketoppe vidner om en omtumlet historie for den bjergrige republik Slovakiet, der ligger i Centraleuropa med Polen mod nord og Tjekkiet, med hvem landet deler store dele af sin nyere historie med, mod vest. Slovakiet var indtil "skilsmissen" fra Tjekkiet i 1993, en del af Tjekkoslaviet, men som nation og folkefærd går slovakernes historie langt tilbage.


Fra omkring 1000 til 1918 var Slovakiet en del af det ungarske kongerige, men i 1700-tallet begyndte der at udkomme forsvarsskrifter for det slovakiske sprog og folk og slovakkerne argumenterede for deres historiske ret til landet. Efter 1. verdenskrig, forenedes Slovakiet med Tjekkiet i den fælles stat, Tjekkoslaviet. Ideen om at tjekker og slovakker udgjorde et forenet folk, mødte dog modstand og den slovakiske separatistbevægelse voksede i takt med, at den økonomiske situation forværredes op i gennem 1930'erne. I 1939 proklamerede Hitler en selvstændig slovakisk stat, der kæmpede på tysk side i 2. verdenskrig. Krigens afslutning medførte et forenet Tjekkoslaviet, der fra 1948 havde kommunistisk styre. I oktober 1968 blev Tjekkoslaviet omdannet til en føderation og da Fløjlsrevolutionen november 1989 åbnede for demokrati, udviklede de to lande sig politisk separat med hver deres nationale partisystem. Et flertal i begge lande ønskede en fortsat fælles stat, men manglende enighed om betingelserne førte 1. januar 1993 til opløsning af Tjekkoslaviet. Den nye slovakiske stats første år var præget af politisk tumult og modstræbende økonomiske reformer samt undertrykkelse af det ungarske mindretal på ca. ti pct., lagde en dæmper på Slovakiets europæiske integration. Efter regeringsskifte i 1998 sadlede slovakkerne imidlertid helt om med økonomiske reformer og stræben efter internationalt samarbejde og Slovakiet indtrådte som medlem af EU i 2004.

Industrien beskæftiger ca. en fjerdedel af arbejdsstyrken og maskiner udgør størstedelen af den samlede eksport. Landet er omtrent selvforsynende med landbrugsprodukter og ca. ni pct. af arbejdsstyrken er beskæftiget inden for landbruget.

Religion har stor betydning i Slovakiet, hvor op i mod 70 pct. af befolkningen er romersk-katolske. I hovedstaden Bratislava kan man få et indtryk af landets historie blot ved at udforske arkitekturen, der inkluderer smalle middelaldergader og sovjetinspirerede betonblokke.

Landefakta

Medlem af EU siden:	2004
Antal medlemmer af Europa-Parlamentet:	13
Befolkning:	5.412.254
Areal:	49.034 km ²
Hovedstad:	Bratislava
Religion:	Romersk-katolske 68,9 pct., protestanter 10,8 pct., græsk-katolske 4,1 pct.



Øverst venstre: Mit land – Kirke i stormvej. Et symbol på de nationale minoriteter i Slovakiet. Øverst højre: Mit lands historie – Gårdsregionen. Engang et land med jorder og adelsmand, fædelagte kirker og slotte. Nederst venstre: Mit lands fremtid – Forskelle. Futuristiske bygninger i overensstemmelse med principperne om hurtighed og billighed. Nederst højre: Portræt – Mand på broen. De seje forhold om vinteren tvinger mange folk til at fælde de nærliggende træer:

Fotograf: Attila Kovács, 22 år og studerende ved Pazmany Peter Catholic University i Rimaszécs, Slovakiet

Slovenien



Republikken Slovenien

Efter selvstændigheden i 1991, betegnes Slovenien som "en mini-udgave af Europa". Landet er et af de mindste lande i EU både befolknings- og arealmæssigt og alligevel har landet det hele. Sandstrande ud til Adriaterhavet med middelhavsklima, sommersneklædte bjergtoppe og store skove, der ligger som et grønt, frodigt tæppe over halvdelen af landet.

Skæbnen for det område der i dag udgør den slovenske stat, har op i gennem historien været afgjort af de europæiske stormagter. Området har været regeret af romere, Karl den store, tyske fyrster og franskmænd indtil landet kom under østrigsk herredømme i 1814. Efter 1. verdenskrig og opløsningen af det Østrig-Ungarske Rige, skabte serbere, kroaterne og slovenere et fælles kongerige på Balkan, der fra 1929 fik navnet Jugoslavien. Under 2. verdenskrig blev Jugoslavien opløst og Slovenien delt mellem Tyskland og Italien, men der var en omfattende jugoslavisk modstandsbevægelse. Efter krigen fremstod Slovenien for første gang i historien som en selvstændig politisk enhed, da Jugoslavien i 1945 genopstod som en føderation under ledelse af Tito, der havde været en fremstående person i modstandskampen. Titos død i 1980 blev startskuddet på en turbulent periode. Slovenien, der klart var den økonomisk mest velstående republik i føderationen, krævede friere politiske rammer, hvilket mødte stor modstand fra især Serbien. Som resultat af spændingerne brød det slovenske kommunistparti ud af den kommunistiske sammenslutning og slovenerne gik i foråret 1990 til det første frie flerpartisvalg i republikkens historie. Med befolkningens opbakning erklærede Slovenien sig uafhængigt den 25. juni 1991, hvilket medførte en tidedages invasion af den jugoslaviske forbundshær. Siden uafhængigheden blev internationalt anerkendt i 1992, har Slovenien været et foregangsland: Som det første eks-jugoslaviske land blev Slovenien optaget i EU i 2004. Som det første tidligere kommunistiske styre indførte Slovenien euroen i januar 2007. Som det første af de nye EU-lande varetog Slovenien EU-formandskabet i første halvår af 2008. Som det andet land ratificerede Slovenien Lissabon-traktaten den 29. januar 2008.

Industrien beskæftiger ca. 36 pct. af de erhvervsaktive i Slovenien. Servicebranchen har i de senere år oplevet en væsentlig fremgang og beskæftiger i dag ca. 60 pct. af de erhvervsaktive. Landbruget, der beskæftiger under tre pct., domineres af små, traditionelle brug.

Det slovenske folk har holdt fast i deres egen kultur og eget sprog i over 1000 år, på trods af en tilværelse som katebald mellem europæiske stormagter. Slovenerne er desuden kendt som et aktivt folkefærd, der udnytter den alsidige natur til skisport og vandreture eller udforsker en af de mange spektakulære bjerggrotter.

Landefakta

Medlem af EU siden:	2004
Antal medlemmer af Europa-Parlamentet:	7
Befolkning:	2.032.362
Areal:	20.273 km ²
Hovedstad:	Ljubljana
Religion:	Katolikker 57,8 pct., muslimer 2,4 pct., ortodokse 2,3 pct., andre kristne 0,9 pct.



Øverst venstre: Mit land – Bloke Plateau. Sloveniens vældige landskaber. Øverst højre: Mit lands historie – Et dobbelt høstakiv. Traditionel arkitektur i det slovenske landskab. Nederst venstre: Mit lands fremtid – Når du blander forskellige kulturer, meninger og ideer... kan du nå til nye dimensioner. Nederst højre: Portræt – Refleksioner over det slovenske folks natur.

Fotograf: Miha Knaus, 27 år og studerer slovensk sprog og litteratur i Nova vas, Slovenien

Spanien



Kongeriget Spanien

I det sydlige Europa, på grænsen til Afrika, dækker Spaniens fastland det meste af den iberiske halvø, der adskiller Middelhavet fra Atlanterhavet. De nærmeste naboer er Portugal og Frankrig. Spanien var i 1500-tallet Europas mægtigste stat med oversøiske kolonier, og har i kraft af denne status præget den europæiske historie, ligesom den spanske kultur og det spanske sprog fortsat præger store dele af verden – især Latinamerika.

Spaniens historie beretter om både romersk og arabisk indflydelse. Fra 700-tallet og frem prægede arabisk kultur og Islam den iberiske halvø, indtil 1492, hvor katolicismen sejrede under Ferdinand 2. og Isabella 1. Samme år opdagede Columbus Amerika og kimen til Spaniens stormagtsstatus med oversøiske kolonier var lagt. Karl den 5., der blev spansk konge i 1516 var arving til store områder i Vesteuropa. Da han i 1519 ligeledes blev kronet til tysk-romersk kejser, var hele Vesteuropa samlet under hans trone. Spanien mistede efter den spanske arvefølgekrig (1701 - 1714) de sidste europæiske besiddelser og stormagtsæraen var slut. Den spanske borgerkrig, der var udløst af konflikt mellem republikanere og nationalister, endte i 1939 med sejr til general Franco. Dette var startskuddet til et årelangt diktatur. Spanien forholdt sig formelt neutralt i 2. verdenskrig, men havde reelt et tæt forhold til aksemagterne, hvilket var med til at skabe isolation fra resten af Europa. Efter Francos død i 1975 begyndte en demokratiseringsproces og det spanske styre blev decentraliseret, hvilket blandt andet betød anerkendelse af catalansk, galicisk og baskisk som officielle sprog på lige fod med spansk (castiliansk). Bestræbelserne på igen at blive en integreret del af Europa lykkedes i 1986, da Spanien blev medlem af EU.

Spanien har traditionelt været et landbrugsland, men beskæftiger i dag er kun fire pct. af arbejdsstyrken. Omkring 27 pct. af den samlede arbejdsstyrke i Spanien er beskæftiget i industrien. Næsten to tredjedele af den erhvervsaktive befolkning er beskæftiget i service-sektoren, som især domineres af turismeerhverv.

Manaña manaña! Spanierne er kendt som livsnydere, der ikke tager tilværelsen alt for alvorligt og ikke går af vejen for en god fiesta, der ud over mad og drikke, til tider byder på tyreløb – f.eks. den årlige San Fermín-festival i Pamplona.

Landefakta

Medlem af EU siden:	1986
Antal medlemmer af Europa-Parlamentet:	50
Befolkning:	45.828.172
Areal:	505.997 km ²
Hovedstad:	Madrid
Religion:	Romersk-katolske 94 pct., andre 6 pct.



Øverst venstre: Mit land – Et gammelt kullsted på en af strandene ved Marbella. Øverst højre: Mit lands historie – Akvedukten i Segovia. Oprørt omkring det 1. årh. af romerne. Nederst venstre: Mit lands fremtid – Guggenheim-museet. Det første skridt mod en ny æra i Bilbao. Nederst højre: Portræt – Joseba og hans gode ven Pedro.

Fotograf: Joseba Fernandez, 25 år og studerer til ingeniør i Marbella, Spanien

Storbritannien



Det Forenede Kongerige Storbritannien

Storbritannien, bestående af England, Wales, Skotland og Nordirland, er den største af de britiske øer og ligger vest for den kontinentale europæiske kyst, ude i det nordatlantiske hav. Storbritannien har i høj grad præget Europa og sin omverden. Det britiske sprog og den britiske kultur har i dag en fremtrædende rolle i verden og politisk set har Storbritannien influeret Europa med idéer som parlamentarisme og liberalisme.

I året 43 e.kr. lykkedes det for den romerske kejser Claudius at erobre store dele af de britiske øer, hvorefter han grundlagde provinsen Britannia. Det var dog først efter Slaget ved Hasting i 1066, at en egentlig centralmagtsdannelse begyndte. Efter århundreders bitre stridigheder indledte Elizabeth 1. i 1558 en blomstrende periode, med efterfølgende erobringer af oversøiske territorier og etableringen af Det Britiske Imperium. Med vedtagelsen af Bill of Rights i slutningen af det 17. årh. blev en vigtig del af den britiske forfatning grundlagt og udviklingen mod moderne parlamentarisme tog fart. Ligeledes blev Storbritannien hjemstedet for den industrielle revolution, der i sin anden fase efter Napoleonskrigene, gjorde Storbritannien til verdens økonomiske lokomotiv og London til Europas finansielle centrum. Storbritannien var "verdens værksted". 1800-tallet medførte også en lang række reformer af social og politisk karakter, såsom tilladelsen af fagforeninger og ophævelsen af slaveriet. Storbritannien udvidede omkring 1900-tallet sit imperium kraftigt, men de to verdenskrige havde store konsekvenser for Storbritannien og efter 1945 begyndte den gradvise afvikling af imperiet. Udover en større genopbyggelsesperiode bød anden halvdel af det 20. århundrede også på nye ungdomskulturer med popidoler som The Beatles, og opgør med tidligere tiders normer – et opgør der spredte sig til det europæiske kontinent. Gennem 80'erne blev den europaskeptiske fløj i Storbritannien styrket med valget af Margaret Thatcher, men siden godkendelsen af Maastricht-traktaten i 1993 har Storbritannien blødt noget op for et tættere europæisk samarbejde.

Industri er en af mange år fundamentet for Storbritanniens økonomi, men beskæftiger kun 17 pct. af arbejdsstyrken. Serviceerhvervene beskæftiger 76 pct. af arbejdsstyrken – heraf beskæftiger finanssektoren alene 12 pct.

Pga. sin fortid som en dominerende verdensmagt, et imperium hvor "solen aldrig gik ned", er Storbritannien i dag et meget etnisk og kulturelt sammensat samfund. Ikke desto mindre er briterne meget lokalpatriotiske og holder stærkt på deres lokale dialekter og tilhørsforhold, hvilket giver grobund for venskabelig dril eller hård konfrontation, når de sportslige kampe bliver udkæmpet. Desuden er den britiske humor og sorte satire noget, der for alvor gør briterne kendt udenfor ørigets grænser.

Landefakta

Medlem af EU siden:	1973
Antal medlemmer af Europa-Parlamentet:	72
Befolkning:	61.634.599
Areal:	243.069 km ²
Hovedstad:	London
Religion:	Den anglikanske kirke 60 pct. andre kristne 11,6 pct., muslimer 2,7 pct., hinduer 1 pct.



Øverst venstre: Mit land – Sidste solhedgang i 2008. Eccles Pike. Øverst højre: Mit lands historie – Morris danser ved solopgang på Majdag. Nederst venstre: Mit lands fremtid – Ser på vores fremtidige ressourcer. Nederst højre: Portræt – Badefæne i Somerset, 2008.

Fotograf: Jessica Bristol, 20 år og studerer landskabsarkitektur ved Sheffield University, Storbritannien

Sverige



Kongeriget Sverige

Store nåleskove og sneklædte fjelde kendetegner Sverige. Landet stækker sig over den østlige og sydlige del af den skandinaviske halvø og grænsen til Norge løber langs de skandinaviske bjerge. Landets størrelse gør, at der er store regionale forskelle i kultur og levevis. Fra det tyndbefolkede nord med det oprindelige skandinaviske folkefærd, samerne, til bylivet i Stockholm, Göteborg og Malmø.

Sveriges historie fortæller om et land, der har udviklet sig fra at være en succesfuld, krigsførende stormagt til at være en konsensusføgende, neutral velfærdstat. Birger Jarl, grundlægger af Stockholm, tilskrives æren for at have samlet Sverige til et rige i sin regeringsperiode 1248 - 1266. Svenskerne tilkæmpede sig under Trediveårskrigen (1618 - 1648) og i årene efter stormagtsstatus i Norden med besiddelser, der bredte sig vidt i Østersøområdet. I 1718 var tiden som stormagt forbi, da Sverige afstod store landområder til Danmark, Rusland og Polen. I 1814 efter væbnet konflikt mod Norge, var tiden med Sverige som krigsnation uigenkaldelig slut og svenskerne har lige siden værnet om landets neutralitetsstatus i internationale konflikter. Sverige forholdte sig således neutralt i begge verdenskrige og undgik besættelse. Under 2. verdenskrig modtog Sverige mange flygtninge – herunder tusindvis af jøder fra de nordiske nabolande. I efterkrigstiden var Sverige varm fortaler for styrket nordisk og internationalt samarbejde, men først i 1990 indledte Sverige forhandlinger om optagelse i EU. Sverige indtrådte i Unionen i 1995, men står lige som Danmark og Storbritannien uden for euroen.

I Sverige er mere end 70 pct. af arbejdsstyrken beskæftiget inden for servicebranchen, mens 28 pct. er beskæftiget inden for industrien. Halvdelen af landets eksport kommer i dag fra metalindustrien, der er af høj teknisk kvalitet.

I drilske vendinger bliver Sverige ofte omtalt som "forbudslandet", men den restriktive politik, eksempelvis på alkohol- og fødevarerområderne, bliver udfordret af EU-medlemskabet. Kulturelt har svenskerne begavet resten af Europa med Astrid Lindgrens fortryllende børnefortællinger om Emil fra Lønneberg og brødrene Løvehjerte samt ABBA's musikalske ørehængere.

Landefakta

Medlem af EU siden:	1995
Antal medlemmer af Europa-Parlamentet:	18
Befolkning:	9.256.347
Areal:	441.370 km ²
Hovedstad:	Stockholm
Religion:	Lutheranere 87 pct., andre 13



Dønst venstre: Mit land – Vintrene i det nordlige Sverige kan være ganske hårde, men vi bliver kompensert med klare sommerætter. Dønst højre: Mit lands historie – Ved Jämtli uddendørs museum kan børn og voksne opleve og lære om deres lokale kulturhistorie. Nederst venstre: Mit lands fremtid – Børn er vores fremtid og ved at investere i dem, forbedrer vi grundlaget for at skabe en fin fremtid. Nederst højre: Portræt – Dette selvpotræt illustrerer, hvor lavt solen kan stå på en sommerdag i det nordlige Sverige med en temperatur på op til næsten 30 °C.

Fotograf: Jenny Thunberg, 34 år og programrør i Stockholm, Sverige

Tjekkiet



Den Tjekkiske Republik

Som folkefærd har tjekkerne måttet finde sig i meget fra sine store naboer op i gennem historien – en skæbne de i lange perioder har delt med slovakkerne i den fælles stat Tjekkoslaviet. Størstedelen af landet er kuperet af bakker, bjerge og dale og undergrunden bobler med mineralholdigt vand i varme kilder, hvilket udnyttes på kursteder over hele landet.

I 1029 indlemmede fyrstendømmet Bøhmen nabolandet Mæhren i sit rige, hvilket i stor udstrækning stemmer overens med nutidens Tjekkiet. Befolkningen var overvejende tjekkisk-sproget, men i løbet af 1200-tallet slog tyske indvandrere sig ned og Prag var en af Europas største og vigtigste byer. I 1526 blev østrigeren Ferdinand 1. af Habsburg konge i Bøhmen, men uoverensstemmelser mellem de katolske habsburgere og de protestantiske tjekkere førte i 1612 til Trediveårskrigen. Efter krigen blev tjekkerne holdt i skak fra den centrale administration i Wien, katolicismen vandt indpas og det tjekkiske sprog blev efterhånden afløst af latin og tysk som kultur- og forvaltningssprog. I 1800-tallet opstod en stærk tjekkisk nationalbevægelse, og med opløsningen af det østrig-ungarske rige efter 1. verdenskrig, lykkedes det tjekkerne at opnå en selvstændig stat udvidet med Slovakiet i 1918: Tjekkoslaviet. Men alt var ikke fryd og gammen i den nye stat og tjekker og slovakker fik et stadig mere anspændt forhold, indtil Hitler i optakten til 2. verdenskrig delte landet og besatte den tjekkiske del. Efter 2. verdenskrig genoprettedes Tjekkoslaviet og kommunisternes magtovertagelse i 1948 neddyssede de tjekkisk-slovakiske modsætninger, men løste dem ikke. I 1968 blev verdens øjne draget mod Tjekkoslaviet, da Sovjetunionen knuste reformtiltag med en invasion. Efter kommunismens fald i 1989 blussede de etniske uenigheder mellem tjekker og slovakker op og resultatet blev en fredelig deling af Tjekkoslaviet i Tjekkiet og Slovakiet ved indgangen til 1993. Det selvstændige Tjekkiet blev i 1997 kandidat land til optagelse i EU og kom efter en folkeafstemning med i unionen i 2004. Tjekkiet er en af de mest politisk- og økonomiske stabile af de tidligere kommunistiskstyrede lande i Østeuropa.

Industrien beskæftiger 32 pct. af arbejdsstyrken, hvor den kemiske industri samt kul- og bilindustrien er af størst økonomisk betydning. Landbruget beskæftiger ca. fem pct. af arbejdsstyrken og landet er en af Europas største leverandører af humle.

Der produceres verdensberømt øl i Tjekkiet, og takket være hele 900 naturlige kilder produceres der også masser af mineralvand, hvilket alt sammen kan nydes i "den gyldne stad" - den historiske hovedstad Prag, der er over 1000 år gammel og rig på historiske bygninger i forskellige stilarter.

Landefakta

Medlem af EU siden:	2004
Antal medlemmer af Europa-Parlamentet:	22
Befolkning:	10.467.542
Areal:	78.868 km ²
Hovedstad:	Prag
Religion:	Romersk-katolske 26,8 pct., protestanter 2,1 pct., andre 3,3 pct.



Dønst venstre: Mit land – Milovy sø i Czech-Moravia højlandet. Dønst højre: Mit lands historie – kærshøen. Nederst venstre: Mit lands fremtid – Dytige hænder og kyndige hoveder. Nederst højre: Portræt – I skole for første gang.

Fotograf: Stanča Navratil, 51 år og økonom i Malenovice, Tjekkiet

Tyskland



Forbundsrepublikken Tyskland

Placeret i hjertet af Europa har Tyskland gennem størstedelen af Europas historie spillet en mærkbar politisk og kulturel rolle. Tysk er stadig den dag i dag det mest talte sprog i Europa og tysk kultur og videnskab har haft en særdeles stor betydning for Europa og USA. Vigtige filosofiske og videnskabelige teorier samt politiske systemer og kunstneriske mesterværker er udviklet i Tyskland.

I året 962 drog Otto den store til Rom for at blive kronet som den første kejser i det tysk-romerske rige, hvilket af mange betragtes som værende grundlæggelsen af et egentligt Tyskland. Efter middelalderen blev det tysk-romerske rige omdannet til et løst forbund, der fra det 18. århundrede ikke længere havde reel magt eller indflydelse, hvilket resulterede i imperiets opløsning i 1806. Omkring århundredeskiftet til det 20. århundrede tog den tyske industrialisering virkelig fart og gjorde Tyskland til en af verdens førende industrinationer. Novemberrevolutionen og freden i 1918 markerede et gennembrud for den sociale og politiske opposition, kendetegnet af især SPD (det tyske socialdemokrati) og fagbevægelsen, der kulminerede i vedtagelsen af Tysklands første demokratiske forfatning i 1919. I 1933 blev Hitler udnævnt som rigskansler og Tyskland gik ind i sin nazistiske periode, der endte i en altødelæggende verdenskrig og som følge deraf opstod en ny verdensorden – Den Kolde Krig. Tyskland og Berlin blev delt i et øst, styret af det kommunistiske diktatur, og i et vest, under de vestlige allieredes opsyn. I 1952 indtrådte Vesttyskland som medstifter i Det Europæiske Kul- og Stålfællesskab, det senere EU, og begyndelsen til en ny form for internationalt arbejde og europæisk integration var skudt i gang. I 1992 kunne et samlet Tyskland endeligt træde ind på den europæiske scene og har siden været en væsentlig del af den europæiske familie.

Den tyske industri, der beskæftiger ca. 30 pct. af arbejdsstyrken, ligger på mange felter blandt de forreste i verden - eksempelvis er den tyske bilindustri verdens tredjestørste. Over to tredjedele af arbejdsstyrken er beskæftiget inden for serviceerhvervene.

Tyskland kaldes landet af poeter og tænkere og idéernes land, og det er med rette. Det moderne Tyskland er ikke kun et foregangsland inden for klassisk musik, litteratur, filosofi og videnskab, men også inden for eksperimentel ny arkitektur, avantgarde kunst og elektronisk musik. Tyskernes omdømme og selvopfattelse lider dog stadig under verdens erindring af krigens rædsler, men tyskerne er et åbent og verdensorienteret folkefærd.

Landefakta

Medlem af EU siden:	1952
Antal medlemmer af Europa-Parlamentet:	99
Befolkning:	82.050.000
Areal:	357.030 km ²
Hovedstad:	Berlin
Religion:	Protestanter 34 pct., romersk-katolske 34 pct., muslimer 3,7 pct.



Øverst venstre: Mit land – Tyskland. Fra et bestemt perspektiv. Øverst højre: Mit lands historie – Ofre for krig og vold. Nederst venstre: Mit lands fremtid – En del tro, vi har brug for, for at trække vejret i fremtiden? Nederst højre: Portræt – Et forhold fuld af historie, nutid og fremtid.

Fotograf: Alexandra Socher, 24 år og studerer kultur og praktisk æstetik på Hildesheim Universitet i Celle, Tyskland

Ungarn



Republikken Ungarn

I Centraleuropa, afskåret fra havet af de omkringliggende lande, ligger Ungarn, som er et overvejende fladt land med frugtbar jord og med lave bjerge mod nord. Hovedstaden Budapest, der er delt i to af Europas anden længste flod, Donau, er en sammensmeltning af den gamle by Buda og den nyere by Pest.

Hovedparten af den nuværende ungarske befolkning er efterkommere af Magyarerne, der i år 896 trængte ind på den ungarske slette vestfra. I den sidste halvdel af 1400-tallet var Ungarn en stormagt og et af centrene for den europæiske renæssancekultur og guldminer fodrede et blomstrende erhvervsliv. I 1526 fremsatte Ferdinand af Habsburg arvekrav på den ungarske krone, men formåede kun at herske over den nordvestlige tredjedel af landet. Det øvrige Ungarn, der i en periode var under osmannisk styre, anerkendte dog senere habsburgernes arveret til den ungarske trone og landet blev forenet. Som følge af et krav om en højere grad af autonomi blev Ungarn ophøjet til samme status som Østrig og dobbeltmonarkiet Østrig-Ungarn blev en realitet i 1867. 1. verdenskrig blev bogstaveligtalt skudt i gang med drabet på den østrigsk-ungarske tronfølger Franz Ferdinand i Sarajevo i 1914. Ungarn tabte krigen, dobbeltmonarkiet gik i opløsning og ved fredsaftalen i 1920 mistede Ungarn 2/3 af sit territorium. Efter 2. verdenskrig, hvor Ungarn havde kæmpet på tysk side, blev landet i 1949 udråbt til folkerepublik. Efter ungarske forsøg på demokratiseringstiltag og udtrædelse af Warszawa-pagten i 1956, greb Sovjetunionen ind med militær magt og slog folkeopstanden ned. Republikken Ungarn blev udråbt i 1989 - forinden havde det ungarske kommunistparti nedlagt sig selv. Siden systemskiftet har europæisk integration været højt prioriteret i ungarsk udenrigspolitik og i maj 2004 blev landet medlem af EU.

Industrien beskæftiger ca. en tredjedel af arbejdsstyrken - eksempelvis ved produktion af maskiner, kemisk industri og medicinalindustri. Landbruget beskæftiger ca. fem pct., mens servicesektoren beskæftiger ca. 60 pct.

Ungarn er kendt for sine mange termalkilder med varmt, brom- og jodholdigt vand. Landets termalfornåd er verdens største efter Island og fra flere hundrede kilder udspringer der vand med helbredende virkning. Kilderne danner rammerne om Ungarns mange badeanstalter, der ikke kun er populære blandt turister, men som anvendes dagligt af ungarere i alle aldre. De fleste kender også gullash, som har sin oprindelse i Ungarn.

Landefakta

Medlem af EU siden:	2004
Antal medlemmer af Europa-Parlamentet:	22
Befolkning:	10.031.208
Areal:	93.030 km ²
Hovedstad:	Budapest
Religion:	Romersk-katolske 51,9 pct., calvinister 15,9 pct., lutheranere 3 pct., græsk-katolske 2,6 pct.



Øverst venstre: Mit land – Revolution. Øverst højre: Mit lands historie – En fjord i Hortobágy Nationalpark. Nederst venstre: Mit lands fremtid – Skyer en på vej. Nederst højre: Portræt – Kvæggpdrættar.

Fotograf: László Mémeth, 31 år og civilingeniør i Budapest, Ungarn

Østrig



Republikken Østrig

Bjergsøer, græsgange og evig sne på de højeste tinder af alperne, der dækker over halvdelen af landet, har givet Østrig tilnavnet *alperrepublikken*. Østrig, der ligger i Centraleuropa, er omkranset af land på alle sider. Landet består af ni forbundsstater og det officielle sprog er tysk, der tales med flere dialekter.


Som centrum for Habsburgerriget hørte Østrig fra middelalderen og frem til 1. verdenskrig til Europas stormagter. Habsburg-dynastiet kontrollerede store dele af Europa, hovedsageligt som et resultat af ægteskabspolitik snarere end krigsførelse. Den tætte forbindelse til Ungarn, der varede frem til 1918, blev grundlagt i 1526, da den ungarske konge døde barnløs og Ferdinand af Habsburg blev udnævnt til konge i en del af Ungarn. Østrig slap ud af Napoleonskrigene uden væsentlige territoriale tab, men havde ved Wienerkongressen i 1814 - 1815 stor indflydelse på grænsedragningen i Europa. Wiens beslutning om at indlemme Bosnien og Hercegovina i 1908 ophidsede serbere og kroater og mordet på det habsburgske tronfølgerpar i Sarajevo i 1914 udløste 1. verdenskrig. Krigen blev skæbnesvanger for habsburgerne, der måtte se storriget opløst og den nye småstat Østrig fik i 1920 en af de mest demokratiske forfatninger i Europa. 1930'erne var præget af politisk turbulens, der kulminerede i 1938 da Hitler, under stor jubel fra sine østrigske tilhængere, indlemmede Østrig i Det Tredje Rige. Efter afslutningen af 2. verdenskrig var Østrig opdelt i besættelseszoner mellem de allierede indtil underskrivelsen af statstraktaten i 1955, hvor Østrig blev pålagt forbud mod forening med Tyskland og påbudt fremtidig neutralitet. Under Den Kolde Krig var neutraliteten en vigtig del af østrigernes identitet, men med landets deltagelse i EU's fælles forsvarspolitik har neutralitetspolitikken mistet sin udenrigspolitiske betydning. I 2000 blev det stærkt højreorienterede østrigske frihedsparti med Jörg Haider i spidsen valgt ind i regeringen. Østrig blev som følge af dette påført diplomatiske sanktioner af EU, hvilket affødte en debat om i hvilket omfang EU skal kunne blande sig i medlemslandenes indenrigspolitiske forhold.

I Østrig tegner landbruget sig kun for en pct. af de beskæftigede, mens industrierhverv beskæftiger 33 pct. Serviceerhvervene, inklusiv turisme, beskæftiger 65 pct.

Østrig er især kendt for sine store komponister som Mozart og Schubert, og klassisk musik er fortsat en vigtig del af det østrigske kulturliv – eksempelvis transmitteres nytårskoncerten i Wien i mere end 40 forskellige lande hvert år. Østrigerne er kendt, som et meget arbejdsomt folk, der med et gennemsnit på 45 timer om ugen, er dem, der arbejder mest i Europa.

Landefakta

Medlem af EU siden:	1995
Antal medlemmer af Europa-Parlamentet:	17
Befolkning:	8.355.260
Areal:	83.871 km ²
Hovedstad:	Wien
Religion:	Romersk-katolske 73,6 pct., protestanter 4,7 pct., muslimer 4,2 pct.



Øverst venstre: Mit land – Symboliske køer. Øverst højre: Mit lands historie – Nationalsocialismen og dens indflydelse. Nederst venstre: Mit lands fremtid – Fremtiden. Helleksioner i vandet. Nederst højre: Portræt – Et liv med mystik.

Fotograf: Armin Goldmann, 26 år og kunstner i Linz, Østrig